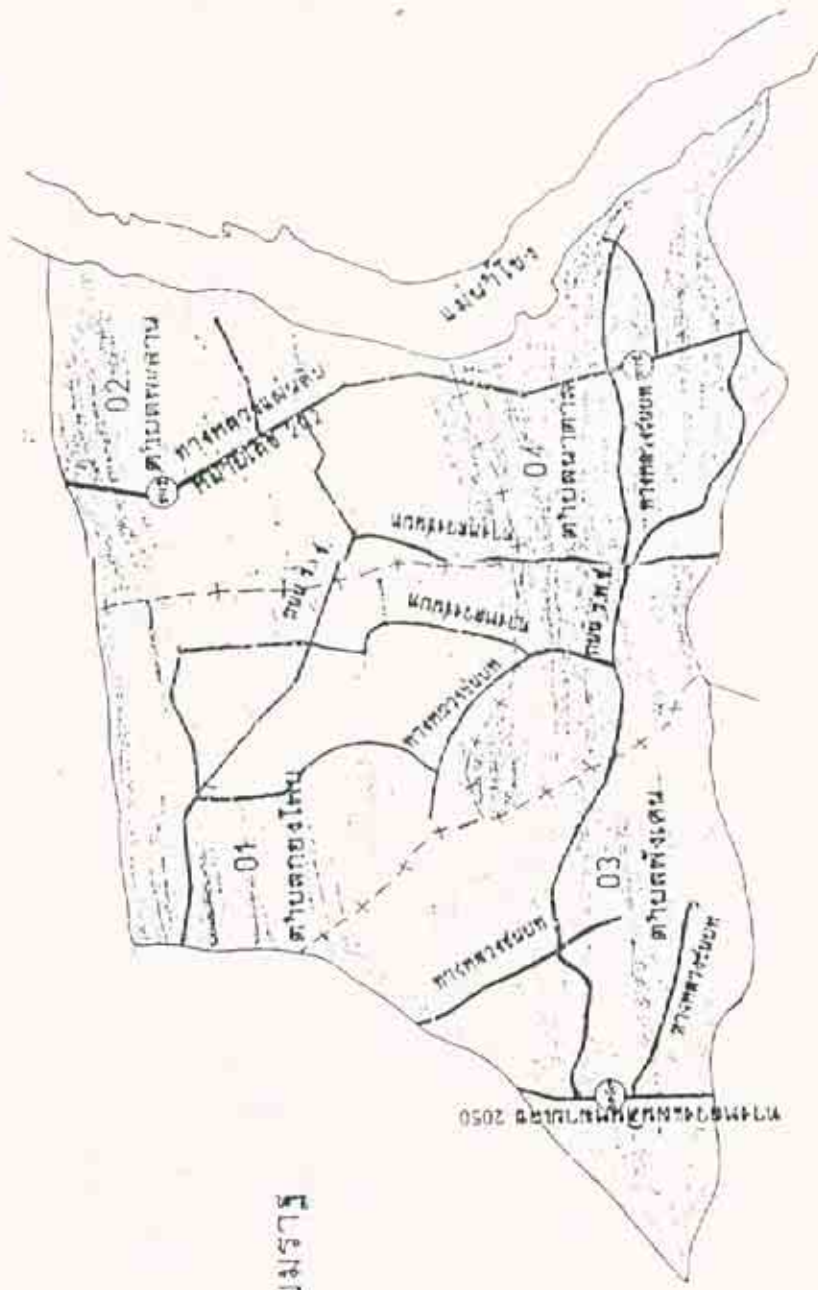


**ภาคผนวก ช :**  
**สำเนาเอกสารความเป็นมา**  
(ไม่ได้แนบมากับรายงานนี้)

**ภาคผนวก ช :**  
**สำเนาบัญชีราคาประเมินทุนทรัพย์**

อำเภอเขมราฐ




อำเภอเขมราฐ

อำเภอโพธิ์ไทร

อำเภอเขมราฐ


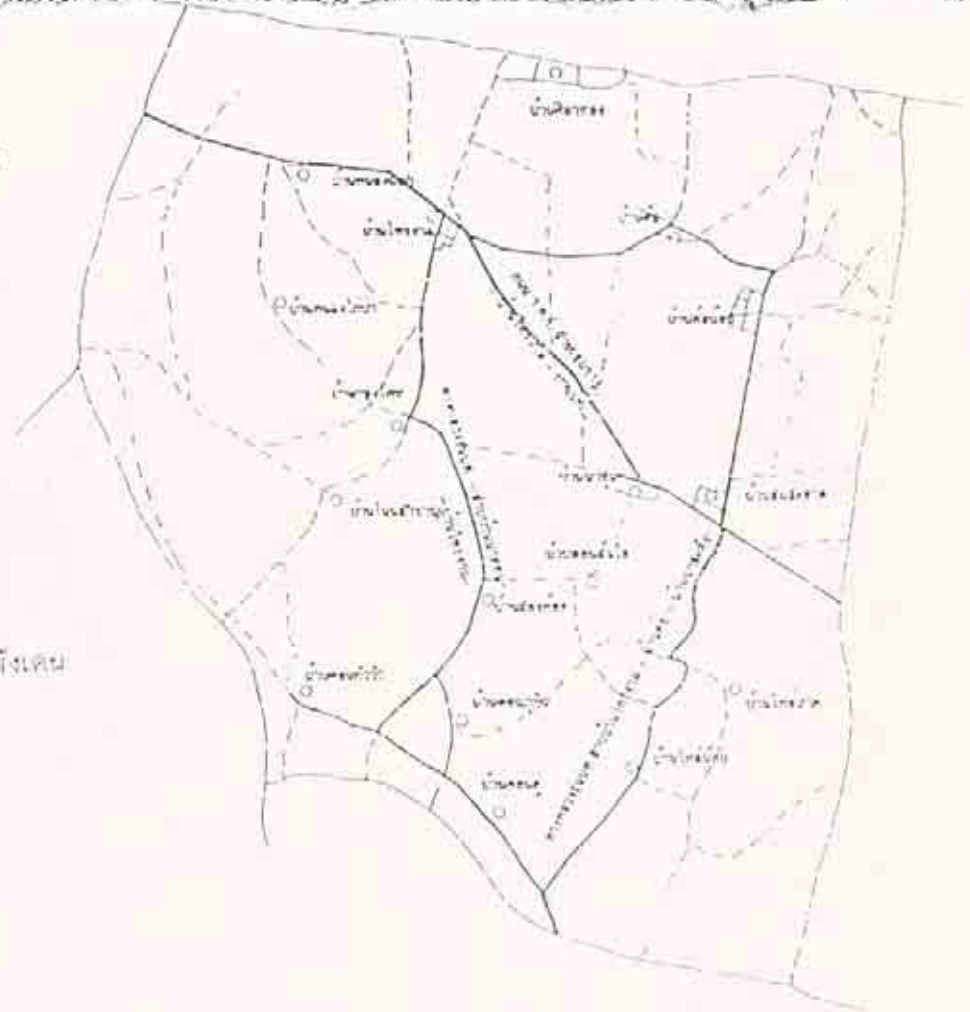
แผนที่ประกอบบัญชี
ในการจดทะเบียนสินค้า
ที่อำเภอเขมราฐ
สำนักงานสถิติจังหวัดอุบลราชธานี
ผู้เรียบเรียง นายวิชาญ ภูมิ



เขตเมือง

ตำบล

ตำบลทั้งหมด



กรมแผนที่ทหาร  
กรุงเทพฯ ๒๕๒๕

บริษัท กานดา ประเมินมูลค่า  
 ในการจดทะเบียนสิทธิและนิติกรรมเกี่ยวกับอสังหาริมทรัพย์  
 ซึ่งคณะกรรมการประจำ จังหวัดอุบลราชธานี ได้กำหนดไว้  
 และได้ผ่านความเห็นชอบจากคณะกรรมการกำหนดราคาประเมินทุนทรัพย์แล้ว  
 เมื่อวันที่ 11 เดือน มิถุนายน พ.ศ. 2559  
 ตำบล กงโพธิ์ กิ่งอำเภอ นาตาล  
 จังหวัดอุบลราชธานี

หน่วย ที่	ที่ดินบริเวณ	ราคาประเมิน		หมายเหตุ
		บาทตารวงวา	บาทไร่	
	โฉนด 01 บล็อก A			
1	ที่ดินอยู่อาศัยติดถนน รพช. เชนวาวู ไทรงาม - บ้านนกก ระยะ 40 เมตร	500	200,000	
	1.1 ที่ดินต่อจากหน่วยที่ 1 ในแปลงเดียวกัน	250	100,000	
2	ที่ดินเกษตรกรรมติดถนน รพช. เชนวาวู - ไทรงาม - บ้านนกก ระยะ 40 เมตร	125	50,000	✓
	2.1 ที่ดินต่อจากหน่วยที่ 2 ในแปลงเดียวกัน	75	30,000	
3	ที่ดินอยู่อาศัยติดทางหลวงชนบทบ้านนาคอม - ไทรงาม ระยะ 40 เมตร	500	200,000	
	3.1 ที่ดินต่อจากหน่วยที่ 3 ในแปลงเดียวกัน	250	100,000	
4	ที่ดินเกษตรกรรมติดทางหลวงชนบทบ้านนาคอม - ไทรงาม ระยะ 40 เมตร	100	40,000	
	4.1 ที่ดินต่อจากหน่วยที่ 4 ในแปลงเดียวกัน	75	30,000	
5	ที่ดินอยู่อาศัยติดทางหลวงชนบทบ้านไทรงาม - บ้านค้อ บ้านนาสะดัง ระยะ 40 เมตร	500	200,000	
	5.1 ที่ดินต่อจากหน่วยที่ 5 ในแปลงเดียวกัน	250	100,000	
6	ที่ดินเกษตรกรรมติดทางหลวงชนบทบ้านไทรงาม - บ้านค้อ บ้านนาสะดัง ระยะ 40 เมตร	100	40,000	
	6.1 ที่ดินต่อจากหน่วยที่ 6 ในแปลงเดียวกัน	75	30,000	
7	ที่อยู่อาศัยติดทางสายารณประโยชน์ ระยะ 40 เมตร	400	160,000	✓
	7.1 ที่ดินต่อจากหน่วยที่ 7 ในแปลงเดียวกัน	200	80,000	
8	ที่ดินอยู่อาศัยไม่ติดทาง	200	80,000	

Handwritten signature

หน่วย ที่	ที่ดินบริเวณ	ราคาประเมิน		หมายเหตุ
		บาท/ตารางวา	บาท/ไร่	
9	ที่ดินกรรมสิทธิ์ทางสายรถไฟระยะ 40 เมตร	75	30,000	
	9.1 ที่ดินต่อจากหน่วยที่ 9 ในแปลงเดียวกัน	60	24,000	
10	ที่ดินนอกจาก 1 - 9	50	20,000	

(นายวิจิตรศักดิ์ เกษย์บุญสูง)

ผู้ตรวจการที่ดินและประเมินราคา

กรมการที่ดินและประเมินราคาที่ดิน  
กระทรวงมหาดไทย

๒๖.๕

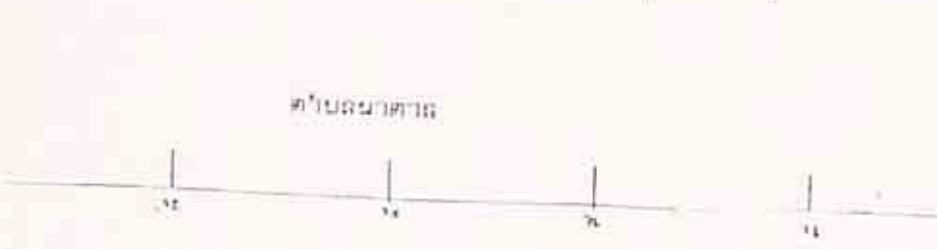
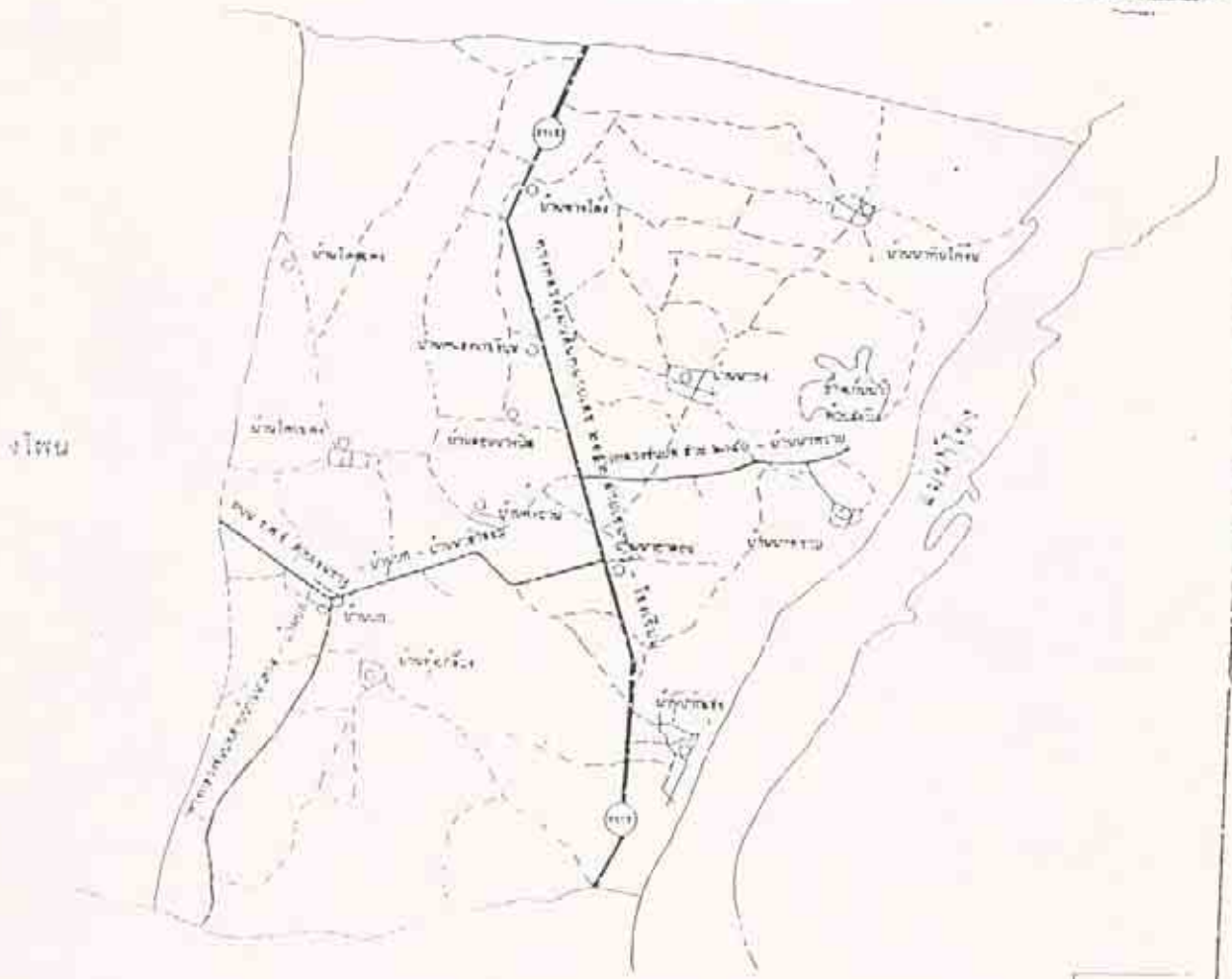
ตั้งแต่วันที่ ..... เดือน ..... พ.ศ. ๒๕๔๗ ..... เป็นต้นไป  
 ประกาศ ณ วันที่ ..... เดือน ..... - 9 S.P. 2546 ..... พ.ศ. ....  
 ประธานคณะกรรมการประจำจังหวัด .....

หน่วย ที่	ที่ดินบริเวณ	ราคาประเมิน		หมายเหตุ
		บาท/ตารางวา	บาท/ไร่	
9	ที่เกษตรกรรมติดทางสาธารณะประโยชน์ ระยะ 40 เมตร	75	30,000	
	9.1 ที่ดินต่อจากหน่วยที่ 9 ในแปลงเดียวกัน	60	24,000	
10	ที่ดินนอกราบจาก 1 - 9	50	20,000	

6/1/67

ทั้งนี้ตั้งแต่วันที่ 1 เดือน พฤษภาคม พ.ศ. 2547 เป็นต้นไป  
 ประกาศ ณ วันที่ 9 เดือน - 9 S.A. 2546 พ.ศ. ....  
 ประธานคณะกรรมการประจำจังหวัด อุบลราชธานี





100
50
25
12.5
6.25

สงวนลิขสิทธิ์ © พ.ศ. 2 7-2550  
(46)



บัญชีกำหนดราคาประเมินทุนทรัพย์

ซึ่งคณะกรรมการประเมินราคาประเมินทุนทรัพย์ ได้กำหนดไว้  
และได้ผ่านความเห็นชอบจากคณะกรรมการกำหนดราคาประเมินทุนทรัพย์แล้ว


เมื่อวันที่ 31 เดือน พฤษภาคม พ.ศ. 2553

ด้านผ พชาน กิ่งอำเภอ นาดาล

จังหวัดอุบลราชธานี


หมู่ที่	ที่ดินบริเวณ	ราคาประเมิน		หมายเลข
		บาท/ตารางวา	บาท/ไร่	
	โฉนด 02 บล็อก A			
1	ที่ดินอยู่อาศัยติดถนนพุทธศาสตร์ หมายเลข 2112 เขมราฐ - โขงเจียม ระยะ 40 เมตร 1.1 ที่ดินต่อจากหน่วยที่ 1 ในแปลงเดียวกัน	800 400	320,000 160,000	
2	ที่ดินเกษตรกรรมติดถนนพุทธศาสตร์ หมายเลข 2112 เขมราฐ - โขงเจียม ระยะ 40 เมตร 2.1 ที่ดินต่อจากหน่วยที่ 2 ในแปลงเดียวกัน	200 100	80,000 40,000	
3	ที่ดินอยู่อาศัยติดถนน พช. สาย เขมราฐ - บ้านบก - บ้านนาละออง ระยะ 40 เมตร 3.1 ที่ดินต่อจากหน่วยที่ 3 ในแปลงเดียวกัน	500 250	200,000 100,000	
4	ที่ดินเกษตรกรรมติดถนน พช. สาย เขมราฐ - บ้านบก - บ้านนาละออง ระยะ 40 เมตร 4.1 ที่ดินต่อจากหน่วยที่ 4 ในแปลงเดียวกัน	125 60	50,000 24,000	
5	ที่ดินอยู่อาศัยติดทางหลวงชนบทสายบ้านนาตาล - บ้านบก ระยะ 40 เมตร 5.1 ที่ดินต่อจากหน่วยที่ 5 ในแปลงเดียวกัน	500 250	200,000 100,000	
6	ที่ดินเกษตรกรรมติดทางหลวงชนบทบ้านนาตาล - บ้านบก ระยะ 40 เมตร 6.1 ที่ดินต่อจากหน่วยที่ 6 ในแปลงเดียวกัน	125 75	50,000 30,000	
7	ที่ดินอยู่อาศัยติดทางหลวงชนบท ส.บ. 2050 บ้านนาตาล ระยะ 40 เมตร 7.1 ที่ดินต่อจากหน่วยที่ 7 ในแปลงเดียวกัน	500 250	200,000 100,000	
8	ที่ดินติดแม่น้ำโขง ระยะ 40 เมตร 8.1 ที่ดินต่อจากหน่วยที่ 8 ในแปลงเดียวกัน	250 125	100,000 50,000	

หน่วย ที่	ที่ดินบริเวณ	ราคาประเมิน		หมายเหตุ
		โฉนดที่ดิน	บาท/ไร่	
9	ที่อยู่อาศัยติดทางสาธารณะประโยชน์ ระยะ 40 เมตร	400	160,000	✓
	9.1 ที่ดินต่อจากหน่วยที่ 9 ในแปลงเดียวกัน	200	80,000	
10	ที่ดินอยู่อาศัยไม่ติดทาง	200	80,000	
11	ที่ดินเกษตรกรรมติดถนน ซอยห่าง ระยะ 40 เมตร	75	30,000	
	11.1 ที่ดินต่อจากหน่วยที่ 11 ในแปลงเดียวกัน	60	24,000	
12	ที่ดินนอกจาก 1 - 11	50	20,000	

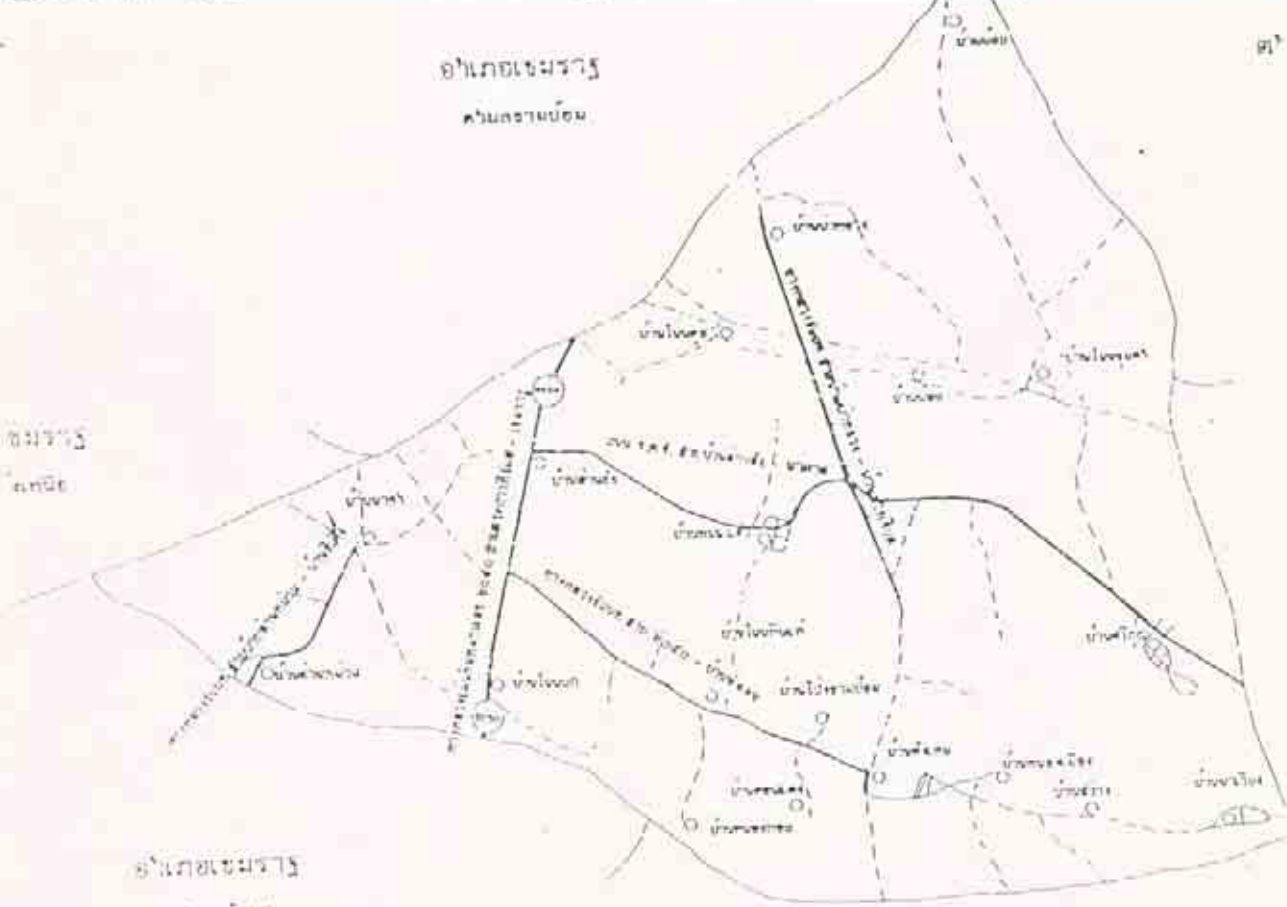
  
 (นายจิรศักดิ์ เกษนิยบุตร)  
 ผู้ว่าราชการจังหวัดอุบลราชธานี  
 สำนักงานผู้ว่าราชการจังหวัดอุบลราชธานี  
 ถนนวิบูลย์ราษฎร์ อำเภอเมือง  
 จังหวัดอุบลราชธานี

ทั้งนี้ตั้งแต่วันที่ ..... เดือน ..... พ.ศ. 2537 เป็นต้นไป  
 ประกาศ ณ วันที่ ..... เดือน ..... 9 S.F. 2546 พ.ศ. ....  
 ประธานคณะกรรมการประจำจังหวัด อุบลราชธานี

36  
(46)



ស្រុកចេមរេន  
ស្រុកចេមរេន



ស្រុកចេមរេន  
ស្រុកចេមរេន

ស្រុកចេមរេន  
ស្រុកចេមរេន

ស្រុកចេមរេន  
ស្រុកចេមរេន



ស្រុកចេមរេន  
ស្រុកចេមរេន

บัญชีกำหนดราคาประเมินที่ดินกรุงเทพมหานคร

ในการจัดทะเบียนสิทธิ์และนิติกรรมเกี่ยวกับอสังหาริมทรัพย์

ซึ่งคณะกรรมการประจำจังหวัดสมุทรสาครฯ ได้กำหนดไว้

และได้ผ่านความเห็นชอบจากคณะกรรมการกำหนดราคาประเมินที่ดินแล้ว

เมื่อวันที่ ๒๓ เดือน มิถุนายน พ.ศ. ๒๕๕๖

คำมก พงษ์เสน กิ่งฟ้าชาย นพตพ

จังหวัดสมุทรสาครฯ



คำนำถก

หน่วย ที่	ที่ดินบริเวณ	ราคาประเมิน		หมายเหตุ
		บาท/ตารางวา	บาท/ไร่	
	โซน 03 บล็อก A			
1	ที่ดินอยู่อาศัยติดทางหลวงแผ่นดิน หมายเลข 2050 (โครงการพิชิต - เขมราชู) ระยะ 40 เมตร	800	320,000	
	1.1 ที่ดินต่อจากหน่วยที่ 1 ในแปลงเดียวกัน	400	160,000	
2	ที่ดินเกษตรกรรมติดทางหลวงแผ่นดิน หมายเลข 2050 (โครงการพิชิต - เขมราชู) ระยะ 40 เมตร	125	50,000	
	2.1 ที่ดินต่อจากหน่วยที่ 2 ในแปลงเดียวกัน	75	30,000	
3	ที่ดินอยู่อาศัยติดถนน รพช. สายรัง - นพตพ ระยะ 40 เมตร	600	240,000	
	3.1 ที่ดินต่อจากหน่วยที่ 3 ในแปลงเดียวกัน	250	100,000	
4	ที่ดินเกษตรกรรมติดถนน รพช. สายรัง - นพตพ ระยะ 40 เมตร	125	50,000	
	4.1 ที่ดินต่อจากหน่วยที่ 4 ในแปลงเดียวกัน	75	30,000	
5	ที่อยู่อาศัยติดทางหลวงชนบทบ้านท่าหลวง - อ่างเจ็ด ระยะ 40 เมตร	600	240,000	
	5.1 ที่ดินต่อจากหน่วยที่ 5 ในแปลงเดียวกัน	250	100,000	
6	ที่อยู่อาศัยติดทางหลวงชนบทบ้านด่านหม่อม - บ้านอู่เจ็ด ระยะ 40 เมตร	250	100,000	
	6.1 ที่ดินต่อจากหน่วยที่ 6 ในแปลงเดียวกัน	125	50,000	
7	ที่ดินเกษตรกรรมติดทางหลวงชนบทบ้านด่านหม่อม - อู่เจ็ด ระยะ 40 เมตร	100	40,000	
	7.1 ที่ดินต่อจากหน่วยที่ 7 ในแปลงเดียวกัน	75	30,000	

๕๕๐  
๕๕๐  
๕๕๐  
๕๕๐

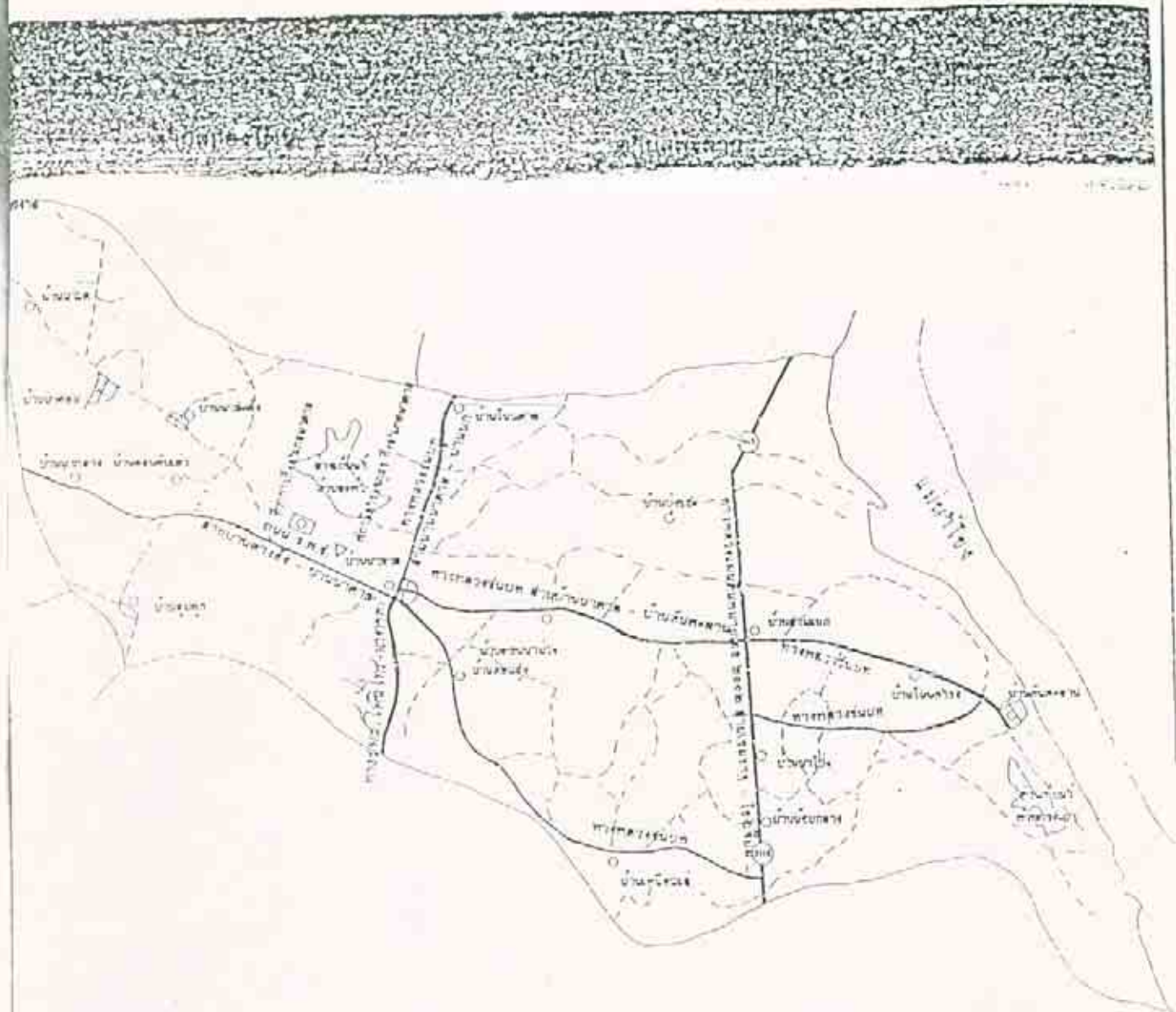
๕๕๐  
๕๕๐

๑,๑๖,๙๓๕  
" ๑๐,๘๔๔

๕๕๐







อำเภอโพธาราม



แผนที่แสดงเขตตำบลนาตาล	
กิ่งอำเภอนาตาล จังหวัดอุตรดิตถ์	
จัดทำขึ้นโดยกองสำรวจที่ดิน กรมที่ดิน	ใบ/แผ่นที่ ๐๔ A
พื้นที่ ๑๖๖๖๖ ไร่ ๓๓๖ ไร่ ๓๓๖ ไร่	มาตราส่วน ๑ : ๕๐๐๐๐

รอบบัญชี ปี พ.ศ. ๒๕๒๗ - ๒๕๕๐  
(๔๖)



บัญชีกำหนดราคาประเมินทุนทรัพย์  
 ในกระทรวงมหาดไทยและนิติกรรมเกี่ยวกับสิ่งสามมัตต์  
 ซึ่งคณะกรรมการประจำจังหวัดอุบลราชธานี ได้กำหนดไว้  
 และได้ผ่านความเห็นชอบจากคณะกรรมการกำหนดราคาประเมินทุนทรัพย์แล้ว  
 เมื่อวันที่ 31 เดือน มิถุนายน พ.ศ. 2546  
 ตำบล นาตาล กิ่งอำเภอ นาตาล  
 จังหวัดอุบลราชธานี

หน่วย ที่	ที่ดินบริเวณ	ราคาประเมิน		หมายเหตุ
		บาท/ตารางวา	บาท/ไร่	
	โซน 04 บล็อก A			
1	ที่ดินอยู่อาศัยติดทางหลวงแผ่นดินหมายเลข 2112 แรมราชู - โขงเจียม ระยะ 40 เมตร	800	320,000	
1.1	ที่ดินต่อจากหน่วยที่ 1 ในแปลงเดียวกัน	350	140,000	
2	ที่เกษตรกรรมติดทางหลวงแผ่นดินหมายเลข 2112 แรมราชู - โขงเจียม ระยะ 40 เมตร	200	80,000	
2.1	ที่ดินต่อจากหน่วยที่ 2 ในแปลงเดียวกัน	100	40,000	
3	ที่อยู่อาศัยติดถนน รพช. ด้านอ้ง - นาตาล จาก ที่ทำการกิ่งอำเภอนาตาล ถึง ทาง รพช. โพนโหว - นาตาล ระยะ 40 เมตร	1,000	400,000	
3.1	ที่ดินต่อจากหน่วยที่ 3 ในแปลงเดียวกัน	500	200,000	
4	ที่อยู่อาศัยติดถนน รพช. ด้านอ้ง - นาตาล ระยะ 40 เมตร	750	300,000	
4.1	ที่ดินต่อจากหน่วยที่ 4 ในแปลงเดียวกัน	400	160,000	
5	ที่เกษตรกรรมติดถนน รพช. ด้านอ้ง - นาตาล ระยะ 40 เมตร	100	40,000	
5.1	ที่ดินต่อจากหน่วยที่ 5 ในแปลงเดียวกัน	75	30,000	
6	ที่อยู่อาศัยติดถนน รพช. โพนโหว - นาตาล ระยะ 40 เมตร	500	200,000	
6.1	ที่ดินต่อจากหน่วยที่ 6 ในแปลงเดียวกัน	250	100,000	
7	ที่เกษตรกรรมติดถนน รพช. โพนโหว - นาตาล ระยะ 40 เมตร	100	40,000	
7.1	ที่ดินต่อจากหน่วยที่ 7 ในแปลงเดียวกัน	75	30,000	
8	ที่อยู่อาศัยติดทางหลวงชนบทสายนาตาล - บ้านบก ระยะ 40 เมตร	600	240,000	
8.1	ที่ดินต่อจากหน่วยที่ 8 ในแปลงเดียวกัน	250	100,000	

151  
1/1/2546

800 ✓  
 800 ✓  
 340 ✓  
 1/1/2546

48,000

B. V.

หน่วย ที่	ที่ดินบริเวณ	ราคาประเมิน		หมายเหตุ
		บาท/ตารางวา	บาท/ไร่	
9	ที่อุบาสัยติดทางหลวงชนบทสายนาตาล - คันทะลาน ระยะ 40 เมตร	750	300,000	
	9.1 ที่ดินต่อจากหน่วยที่ 9 ในแปลงเดียวกัน	400	160,000	
10	ที่เกษตรกรรมติดทางหลวงชนบทนาตาล - คันทะลาน ระยะ 40 เมตร	125	50,000	
	10.1 ที่ดินต่อจากหน่วยที่ 10 ในแปลงเดียวกัน	60	24,000	
11	ที่อุบาสัยติดทางหลวงสายนาตาล - เขม็อดแอค - แก้งไฮ ระยะ 40 เมตร	750	300,000	
	11.1 ที่ดินต่อจากหน่วยที่ 11 ในแปลงเดียวกัน	400	160,000	
12	ที่เกษตรกรรมติดทางหลวงสายนาตาล - เขม็อดแอค - แก้งไฮ ระยะ 40 เมตร	125	50,000	
	12.1 ที่ดินต่อจากหน่วยที่ 12 ในแปลงเดียวกัน	75	30,000	
13	ที่อุบาสัยติดทางสาธารณประโยชน์ ระยะ 40 เมตร	500	200,000	
	13.1 ที่ดินต่อจากหน่วยที่ 13 ในแปลงเดียวกัน	250	100,000	
14	ที่ดินอุบาสัยไม่ติดทาง	200	80,000	
15	ที่เกษตรกรรมติดทางสาธารณประโยชน์ ระยะ 40 เมตร	75	30,000	
	15.1 ที่ดินต่อจากหน่วยที่ 15 ในแปลงเดียวกัน	60	240,000	
16	ที่ดินติดแม่น้ำโขง ระยะ 40 เมตร	250	100,000	
	16.1 ที่ดินต่อจากหน่วยที่ 16 ในแปลงเดียวกัน	125	50,000	
17	ที่ดินนอกจากหน่วยที่ 1 - 16	50	20,000	

(นายจิรศักดิ์ เกษณีบุตร)  
 ผู้อำนวยการจังหวัดอุบลราชธานี  
 ลงนามและประทับตำแหน่งราคาประเมินฉบับพิมพ์  
 ณ วันที่ ๑๕ มิถุนายน ๒๕๕๖

๕๖

ทั้งนี้ตั้งแต่วันที่ ๑๕ เดือน มิถุนายน พ.ศ. ๒๕๕๖ เป็นต้นไป  
 ประกาศ ณ วันที่ ๑๕ เดือน - 9 S.A. 2546 พ.ศ.  
 ประธานคณะกรรมการประจำจังหวัด อุบลราชธานี

**ภาคผนวก ฅ :**  
**เอกสารสถานการณ์การผลิตและการตลาดข้าว**

โปรดดูรายละเอียดเพิ่มเติมที่

<http://www.doa.go.th/rri/market/htm>

01-209-2301 10201 CR

142-153

รายงานผลการดำเนินงาน ปี 2547/48

จังหวัดอุบลราชธานี

ร.ร.	ช.ร.ร.	จำนวนนักเรียน (คน)		จำนวนครู (คน)		จำนวนเงิน (บาท)		จำนวนเงิน (บาท)		จำนวนเงิน (บาท)		จำนวนเงิน (บาท)		รวม		
		ชาย	หญิง	ชาย	หญิง	เงินเดือน	ค่าจ้าง	เงินเดือน	ค่าจ้าง	เงินเดือน	ค่าจ้าง	เงินเดือน	ค่าจ้าง			
1	เมือง	3,440	3,440	38,292	38,292	32,902	32,902	71,894	71,894	370	370	0	0	401	13,336	29,558
2	บ้านดง	16,378	16,378	78,116	78,116	72,872	72,872	531,408	531,408	308	308	0	0	426	31,492	64,875
3	บ้านดง	1,316	1,316	143,504	143,504	63,181	63,181	309,162	309,162	340	340	0	0	380	13,377	27,568
4	บ้านดง	23,308	23,308	89,273	89,273	79,195	79,195	152,228	152,228	470	470	0	0	560	14,894	30,510
5	บ้านดง	139,022	139,022	513,222	513,222	173,241	173,241	473,664	473,664	399	399	0	0	507	19,438	40,428
6	บ้านดง	14,875	14,875	18,621	18,621	22,258	22,258	17,633	17,633	340	340	0	0	380	12,551	25,944
7	บ้านดง	77,246	77,246	153,387	153,387	163,141	163,141	176,633	176,633	340	340	0	0	380	42,699	88,468
8	บ้านดง	14,498	14,498	18,621	18,621	22,258	22,258	17,633	17,633	340	340	0	0	380	12,551	25,944
9	บ้านดง	8,025	8,025	10,031	10,031	12,037	12,037	9,630	9,630	340	340	0	0	380	12,551	25,944
10	บ้านดง	62,400	62,400	116,203	116,203	142,311	142,311	144,311	144,311	340	340	0	0	380	42,699	88,468
11	บ้านดง	9,160	9,160	11,497	11,497	13,834	13,834	10,463	10,463	340	340	0	0	380	12,551	25,944
12	บ้านดง	8,211	8,211	10,263	10,263	12,315	12,315	9,363	9,363	340	340	0	0	380	12,551	25,944
13	บ้านดง	18,318	18,318	22,807	22,807	27,296	27,296	20,436	20,436	340	340	0	0	380	42,699	88,468
14	บ้านดง	104,237	104,237	426,448	426,448	497,228	497,228	503,008	503,008	400	400	0	0	480	19,438	40,428
15	บ้านดง	24,737	24,737	31,111	31,111	37,485	37,485	28,869	28,869	340	340	0	0	380	12,551	25,944
16	บ้านดง	5,511	5,511	6,885	6,885	8,259	8,259	6,207	6,207	340	340	0	0	380	12,551	25,944
17	บ้านดง	4,135	4,135	5,168	5,168	6,201	6,201	4,681	4,681	340	340	0	0	380	12,551	25,944
18	บ้านดง	27,400	27,400	34,266	34,266	41,132	41,132	31,068	31,068	340	340	0	0	380	42,699	88,468
19	บ้านดง	804	804	1,005	1,005	1,206	1,206	912	912	340	340	0	0	380	12,551	25,944
20	บ้านดง	11,993	11,993	14,991	14,991	17,989	17,989	13,483	13,483	340	340	0	0	380	12,551	25,944
21	บ้านดง	4,879	4,879	6,161	6,161	7,443	7,443	5,536	5,536	340	340	0	0	380	12,551	25,944
22	บ้านดง	1,942	1,942	2,428	2,428	2,914	2,914	2,116	2,116	340	340	0	0	380	12,551	25,944
23	บ้านดง	8,291	8,291	10,363	10,363	12,435	12,435	9,363	9,363	340	340	0	0	380	12,551	25,944
24	บ้านดง	8,128	8,128	10,160	10,160	12,192	12,192	9,120	9,120	340	340	0	0	380	12,551	25,944
25	บ้านดง	626,680	626,680	777,777	777,777	928,868	928,868	1,129,959	1,129,959	388	388	0	0	468	19,438	40,428
รวม																

รวม 361,388  
47-218

รวม 361,388  
รวม 361,388